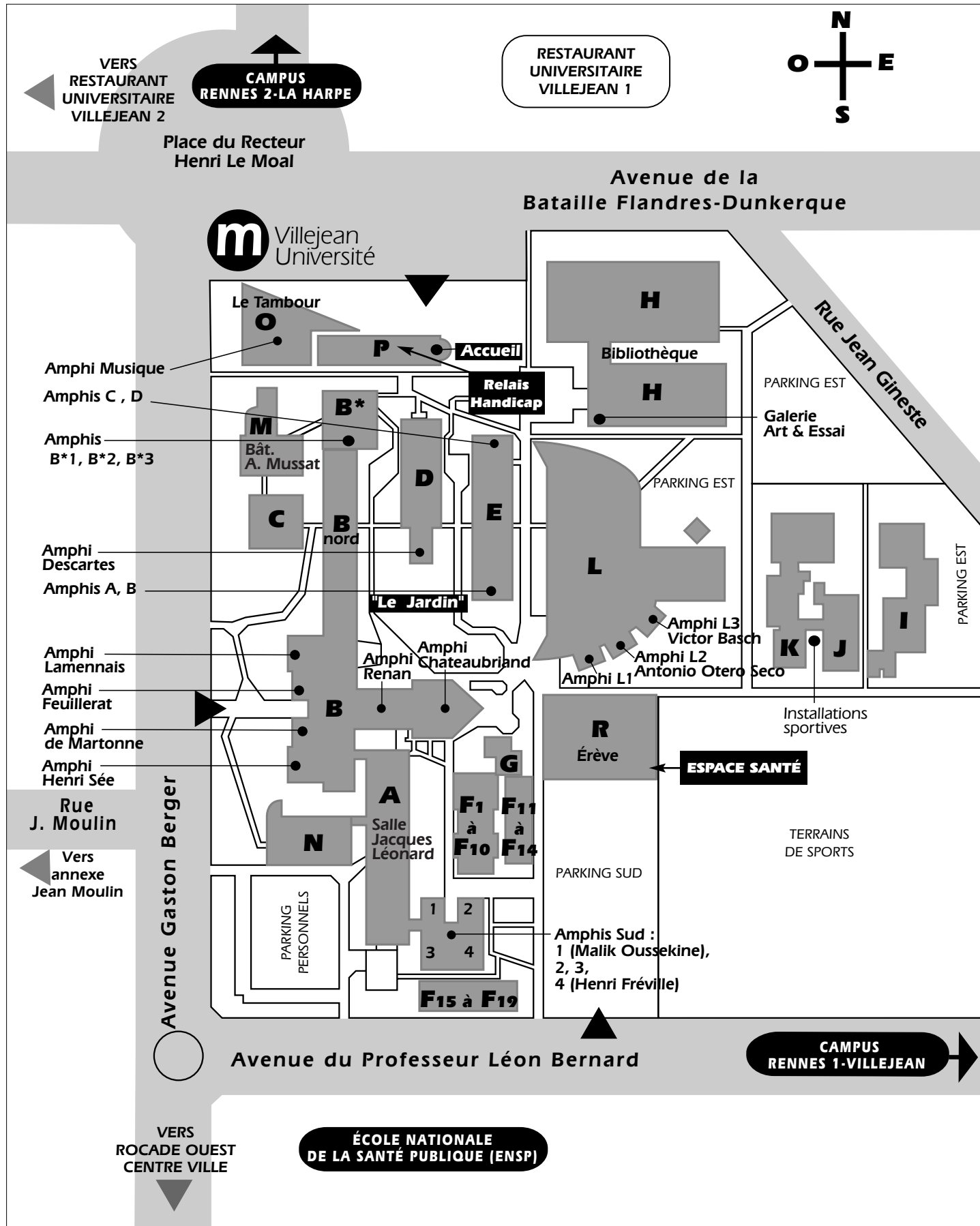


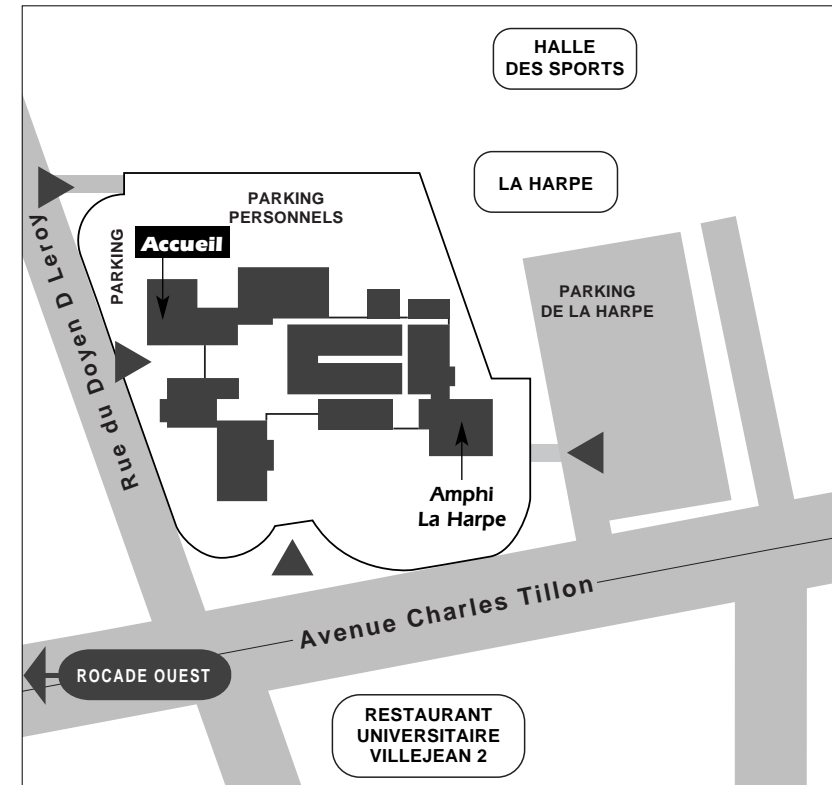


Plans des Campus Villejean et La Harpe

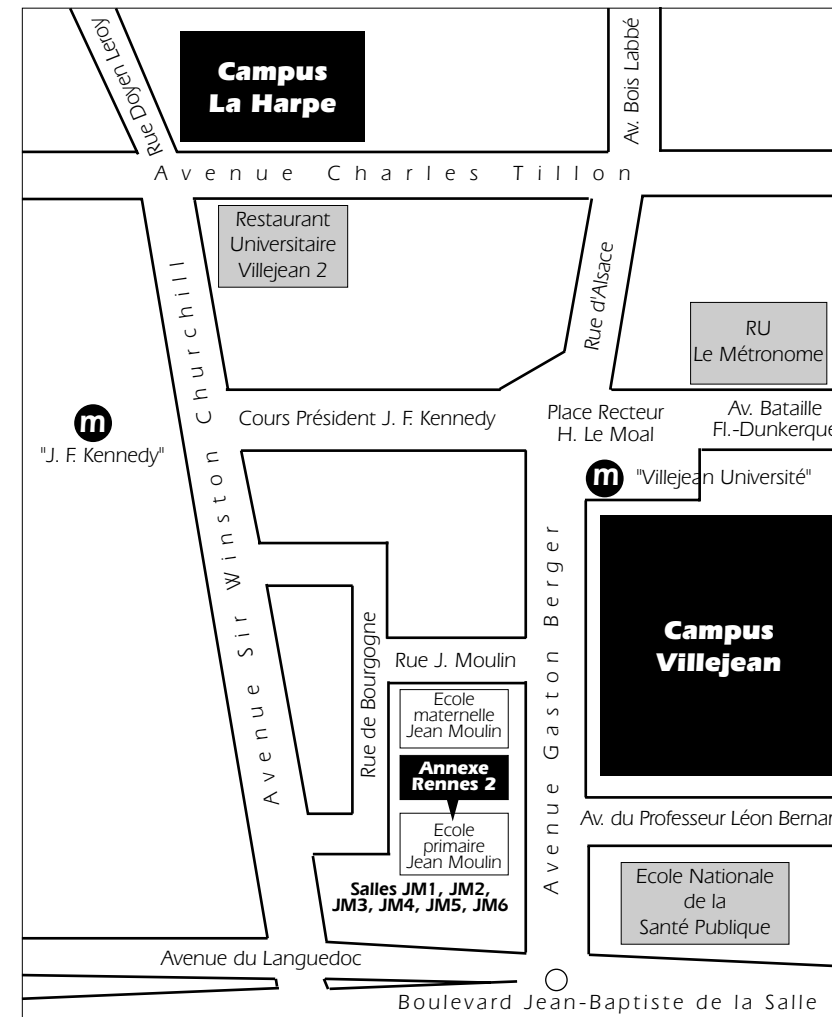
Campus Villejean



Campus La Harpe



Plan de circulation entre les Campus Villejean et La Harpe + annexe Jean Moulin



ACCÈS AUX CAMPUS

VOITURE

Accès par rocade nord
 > Campus Villejean et La Harpe :
 Sortie : Beaugerard - Villejean

Accès par rocade Ouest

Lorient, Nantes, Paris
 > Campus Villejean :
 Sortie : Vezin - Villejean
 > Campus La Harpe :
 Sortie : Beaugerard

MÉTRO (DÉPART)

CAMPUS VILLEJEAN ET CAMPUS LA HARPE

- Place de la gare : station "Gares"
- Centre-Ville : stations "République", "Sainte Anne" etc.

vers stations :

Villejean Université (Campus Villejean)
 J. F. Kennedy (Campus La Harpe)

BUS - LIGNES URBAINES (ARRIVÉE)

CAMPUS VILLEJEAN (2 entrées)

- 6, avenue Gaston Berger
- Place du Recteur Henri Le Moal (Métro)

Bus - ligne 10

Arrêt : station "Languedoc", bd. Jean-Baptiste de la Salle, puis remonter l'avenue Gaston Berger

Bus - ligne 16

Arrêts : station "J. Moulin/Université", avenue Gaston Berger
 station "Villejean Université", place du Recteur Henri Le Moal

Bus - lignes 30, 32

Arrêt : station "Villejean Université", place du Recteur Henri Le Moal

CAMPUS LA HARPE

Avenue Charles Tillon

Bus - lignes 16, 30, 32

Arrêt : station "Bois Labbé/IRTS", avenue Bois Labbé, puis 5 mn à pied par l'avenue Charles Tillon

BUS - LIGNES SUBURBAINES (ARRIVÉE)

CAMPUS - VILLEJEAN

Bus - lignes 45, 52, 65, 66, 68, 69

Arrêt : station "Villejean Université", place du Recteur Henri Le Moal